

**ZIMOWE UTRZYMANIE
DRÓG WOJEWÓDZKICH
INFORMATOR
2024/2025**



Październik 2024

Telefon Dyżurny ZUD: 609-703-392

**WYKAZ DRÓG WOJEWÓDZKICH OBJĘTYCH ZIMOWYM UTRZYMANIEM
w sezonie 2024/2025**

Lp.	Nr drogi	Klasa drogi	Nazwa drogi wg obowiązującego wykazu	Długość drogi /km/	Standardy ZUD /km/	
					I	II
1	768	G	Jędrzejów - Węchadłów - Skalbmierz - Koszyce - Brzesko	24,7	24,7	
2	772	GP	Moczydło – Droga 783 / Miechów /* Droga 7 / węzeł Szczepanowice / - Słomniki – Droga 7 / węzeł Widoma /	32,0	32,0	
3	773	G	Sieniczno - Sułoszowa - Skąta - Wesola	34,7	13,1	21,6
4	774	G	Zabierzów - Kryspinów	8,5	8,5	
5	775	Z	Słomniki - Proszowice - Nowe Brzesko - Ispina	28,2	28,2	
6	776	G	Kraków - Proszowice - Kazimierza Wielka - Busko Zdrój	29,2	29,2	
7	780	G	Kraków - Alwernia - Chełmek – Droga 934 /Chełm Śląski/	47,0	47,0	
8	781	G	Chrzanów - Babice - Zator - Andrychów - Łękawica	47,7		47,7
9	783	G	Olkusz - Wolbrom - Miechów - Raclawice - Skalbmierz	62,4	62,4	
10	791	G	Droga 91 / Kolonia Poczesna / - Zawiercie - Ogrodzieniec - Olkusz – Droga 79 / Trzebinia /	35,7	16,7	19,0
11	794	G	Konieczpol - Lelów - Pradła - Pilica - Wolbrom - Skąta - Kraków	46,1	46,1	
12	794A	GP	węzeł Zielonki – gr. miasta Krakowa (obwodnica Zielonek)	1,2	1,2	
13	933	G	Rzuchów - Wodzisław Śląski - Jastrzębie Zdrój - Pszczyna - Oświęcim - Chrzanów	29,7	29,7	
14	946	G	Droga 1 /Żywiec/ - Droga 945 /Żywiec/ - Sucha Beskidzka	12,8	12,8	
15	948	G	Oświęcim - Kęty* Kobiernice - Tresna - Żywiec /Oczków/	17,7	17,7	
16	949	Z	Jawiszowice - Osiek - Polanka Wielka - Przeciszów	21,6		21,6
17	953	Z	Skawina - Kalwaria Zebrzydowska	17,2	17,2	
18	955	Z	Sułkowice - Jawornik	8,4	8,4	
19	956	Z	Biertowice - Sułkowice - Zembrzyce	24,3	24,3	
20	957	G	Białka - Zawoja - Jabłonka - Czarny Dunajec - Nowy Targ	68,3	20,2	48,1
21	958	G	Chabówka - Czarny Dunajec - Chochółów - Zakopane	50,7		50,7
22	959	G	Chochółów - granica państwa	1,1		1,1
23	960	G	Czarna Góra - Bukowina Tatrzańska - Łysa Polana - granica państwa	13,3		13,3
24	961	G	Poronin - Bukowina Tatrzańska	7,9		7,9
25	962	G	Jabłonka - Lipnica Wielka - granica państwa	8,9		8,9
26	963	G	Droga 4 /Targowisko/ - droga 94 /Targowisko/	2,2	2,2	
27	964	G	Kasina Wielka - Dobczyce - Wieliczka - Niepołomice - Ispina - Zielona - Szczurowa - Biskupice Radłowskie	103,9	99,1	4,8
28	964A	G	obwodnica Dobczyc	0,9	0,9	
29	964B	G	obwodnica Podłęża	2,2	2,2	
30	965	G	Zielona - Bochnia - Limanowa	52,8	52,8	
31	965A	G	Węzeł A4 Bochnia - Bochnia ul. Krzczewska	1,8	1,8	
32	966	G	Wieliczka - Gdów - Muchówka - Tymowa	48,9	48,9	
33	967	G	Myślenice - Dobczyce - Łapczyca	35,6	35,6	
34	968	G	Lubień - Mszana Dolna - Kamienica - Zabrzeż	43,8	8,5	35,3
35	969	G	Droga 49 /Waksmund/ - Czorsztyn - Krościenko - Zabrzeż - Brzezna – Droga 87 /Stary Sącz/	69,0		69,0
36	971	G	Krynica - Muszyna - Piwniczna	35,5		35,5
37	973	G	Busko Zdrój - Nowy Korczyn - Żabno* Niedomice - Tarnów - Kępa Bogumiłowska	31,8	10,2	21,6
38	975	G	Dąbrowa Tarnowska - Biskupice Radłowskie - Wojnicz - Zakliczyn - Dąbrowa	77,1	44,9	32,2
39	977	G	Tarnów - Tuchów - Gromnik - Zborowice - Moszczenica - Gorlice - Konieczna - gr. państwa	87,9	51,2	36,7
40	978	GP	Lubień - Naprawa - Skomielna Biała – Droga 7 /węzeł Zabornia/	16,1	16,1	
41	979	G	Moszczenica – Zagórzany - Gorlice	6,4		6,4
42	980	G	Jurków - Charzewice* Zakliczyn - Gromnik - Biecz	49,5	19,5	30,0
43	981	G	Zborowice - Grybów - Krzyżówka - Krynica	48,7	14,1	34,6
44	982	G	Szczucin - Sadekowa Góra - Jaślany	11,2		11,2

45	984	G	Lisia Góra - Radomyśl Wielki - Mielec	12,2		12,2
46	993	G	Gorlice - Nowy Żmigród - Dukla	16,1		16,1
47	xxx	GP	/była DK 7/ DW Miechów - Szczepanowice	7,1	7,1	
48	xxx	GP	/była DK 47/ DW Rdzawka - Nowy Targ	11,1	11,1	
RAZEM:				1 451,2	865,7	585,5

Objaśnienia:

.....* - brak ciągłości drogi

/...../- uszczegółowienie początku lub końca drogi

Wykaz wykonawców ZUD na drogach wojewódzkich z danymi kontaktowymi w sezonie 2024/2025

Rejon Dróg Wojewódzkich - Kraków						
Część	Nr drogi	Zakres odcinka	Standard ZUD	Długość [km]	Wykonawca	Przedstawiciel Wykonawcy
1	774	Zabierzów – Kryspinów	I	8,51	F.H.U ADIM Pomoc drogowa Adam Kruszyna Biskupice 134, 32-020 Wieliczka	Adam Kruszyna 692-792-200 502-501-273
	780	Kraków – Babice	I	28,65		
2	780	Babice – Chelmek	I	18,37	F.H.U ADIM Pomoc drogowa Adam Kruszyna Biskupice 134, 32-020 Wieliczka	Adam Kruszyna 692-792-200 502-501-273
	781	Chrzanów – Zator	II	19,71		
3	781	Zator - Targanice	II	27,99	Konsorcjum firm: KONKRET Krzysztof Wysogład Poręba Wielka ul. Tyszkiewicza 37 32-600 Oświęcim – Lider Konsorcjum, Firma Usługowo-Handlowa KOP-MAT Mateusz Momot ul. Wł. Jagiełły 48, 43-155 Bieruń – Partner Konsorcjum	Krzysztof Wysogład 509-571-695
4	791	Olkusz - Trzebinia	I	19,01	AVR S.A. ul. Józefa Dietla 93/4 31-031 Kraków	Grzegorz Bonar 885-665-081
5	933	Brzeszcze - Chrzanów	I	29,70	Firma Usługowo-Handlowa KOP-MAT Mateusz Momot ul. Wł. Jagiełły 48 43-155 Bieruń	Mateusz Momot 519-469-666
6	948	Oświęcim – Kęty	I	17,72	Konsorcjum firm: KONKRET Krzysztof Wysogład Poręba Wielka ul. Tyszkiewicza 37 32-600 Oświęcim – Lider Konsorcjum, Firma Usługowo-Handlowa KOP-MAT Mateusz Momot ul. Wł. Jagiełły 48, 43-155 Bieruń – Partner Konsorcjum	Krzysztof Wysogład 509-571-695
	949	Brzeszcze - Przeciszów	II	21,65		

Rejon Dróg Wojewódzkich - Jakubowice

Część	Nr drogi	Zakres odcinka	Standard ZUD	Długość [km]	Wykonawca	Przedstawiciel Wykonawcy
7	783	Olkusz – (DK 94) – Kościejów	I	62,15	P.H.U.P. "Mika" Jerzy Migdał, Marcin Migdał, Rafał Migdał Nasiechowice 31, 32-200 Miechów	Jerzy Migdał 604-274-136
	791	Rodaki (gr. województwa)	I	16,73		
8	773	Sieniczno (DK 94) – Skąła (rondo)	II	21,60	EXDROG Sp. z o.o. Kąpiele Wielkie 138 32-340 Wolbrom	Andrzej Barczyk 508-211-500
	794	Strzegowa (gr. województwa) – Kraków (gr. miasta)	I	46,10		
9	773	Skąła (rondo) – Wesola (DK 7)	I	13,14	Konsorcjum firm WALKOR Sp. z o.o. Waganowice 22a, 32-090 Słomniki – Lider Konsorcjum WALKOR Zakład Robót Drogowych i Ogólnobudowlanych Wiśniowa 28, 32-086 Węgrzce – Partnera Konsorcjum	Lucjan Ordys 502-168–212
	775	Słomniki (DK 7)– Ispina (DW 964)	I	28,18		
	776	Kraków (gr. miasta) – Ostrów (gr. województwa)	I	29,17		
10	768	Podęgraje (gr. województwa) – Szczurowa (rondo)	I	8,22	Konsorcjum firm WALKOR Sp. z o.o. Waganowice 22a, 32-090 Słomniki – Lider Konsorcjum WALKOR Zakład Robót Drogowych i Ogólnobudowlanych Wiśniowa 28, 32-086 Węgrzce – Partnera Konsorcjum	Lucjan Ordys 502-168–212
	964	Ispina (DW 775) – Szczurowa (rondo)	I	17,25		
	965	Zielona (DW 964) – Bochnia (DK 94)	I	14,90		
11	772	Węzeł Szczepanowice – Słomniki – węzeł Widoma	I	15,50	MATEX Maksymilian Mirek Nasiechowice 50 32-200 Miechów	Michał Mirek 502-635-988
	772	Moczydło – Miechów	I	16,58		
	odc. byłej DK 7	Miechów – węzeł Szczepanowice	I	7,1		

Rejon Dróg Wojewódzkich – Myślenice

Część	Nr drogi	Zakres odcinka	Standard ZUD	Długość [km]	Wykonawca	Przedstawiciel Wykonawcy
12	946	granica woj. (Kuków) – Sucha Beskidzka	I	12,79	Przedsiębiorstwo Handlowo - Usługowe „Trans-Wag” Wacław Wałąg Juszczyn 588 34-231 Juszczyn	Wacław Wałąg 608-091-824
	956	Palcza – Zembrzyce	I	12,55		
	957	Biała – Zawoja	I	20,20		
	957	Zawoja – Krowiarki	II	5,1		
13	965	Bochnia (DK 94) – Muchówka (rondo2)	I	13,29	WM Wiesław Matusik Gródek nad Dunajcem 107, 33-318 Gródek nad Dunajcem	Dyżurny ZUD 797-471-014 660-583-232
	965	Muchówka (od ronda 2) – Młynne	I	17,00		
	966	Łapanów – Tymowa	I	26,12		
14	956+955	Biertowice (DK52) – Sułkowice – Jawornik	I	10,93	POL-BRUK Pietrzak Sp. J. ul. Słowackiego 12/39 32-400 Myślenice	Dyżurny ZUD 601-508-924
	956	Sułkowice (DW 955) – Palcza (skrzyż. P193K)	I	9,22		
	953	Skawina (DK44) – Kalwaria Zebrzydowska (DK 52)	I	17,22		
15	964	Kasina Wielka (DK28) - Dobczyce (do ronda)	I	24,36	Eurovia Polska S.A. Bielany Wrocławskie, ul. Irysowa 1, 55-040 Kobierzyce (umowa z podwykonawcą AT – Bud Tomasz Kalemba, Czasław 186, 32-415 Raciechowice)	Tomasz Kalemba 608-063-003
	978	Lubień – Naprawa - Skomielna Biała – Rabka Zdrój – Skawa	I	16,01		
	968	Lubień (DK 7) – Mszana Dolna (DK 28)	I	8,45		
16	964	Wieliczka (rondo skrzyż. DW 966) - Chobot (dr. Powiatowa)	I	25,32	Konsorcjum firm: ADIM Sp. z o.o. Biskupice 134, 32-020 Wieliczka – Lider Konsorcjum, F.H.U ADIM Pomoc drogowa Adam Kruszyna Biskupice 134, 32-020 Wieliczka – Uczestnik Konsorcjum	Michał Kruszyna 501-293-605 502-501-273
	964	Chobot (zajezdnia MPK) – Ispina (DW 965)	II	4,81		
	966	Wieliczka (skrzyż. z DW 964) – Łapanów	I	22,83		
	963	Szarów - Targowisko	I	2,17		
17	967	Myślenice (DK 7) – Dobczyce (do ronda)	I	14,06	Konsorcjum firm: ADIM Sp. z o.o. Biskupice 134, 32-020 Wieliczka – Lider Konsorcjum, F.H.U ADIM Pomoc drogowa Adam Kruszyna Biskupice 134, 32-020 Wieliczka – Uczestnik Konsorcjum	Adam Kruszyna 692-792-200 502-501-273
	967	Dobczyce (rondo) – Łapczyca (DK 94)	I	21,59		
	964	Dobczyce (rondo) – Wieliczka (skrzyż. z DW 966)	I	12,34		

Rejon Dróg Wojewódzkich - Nowy Sącz

Część	Nr drogi	Zakres odcinka	Standard ZUD	Długość [km]	Wykonawca	Przedstawiciel Wykonawcy
18	957	Zubrzyca Górna - Nowy Targ	II	43,03	Firma Handlowo-Usługowo-Produkcyjna ROL Andrzej Rol ul. Sierockie 51 34-425 Biały Dunajec	Andrzej Rol 18/ 201-95-98, 605 277 682
	962	Jablonka - gr. Państwa	II	8,94		
	odc. byłej DK 47	Rdzawka – Nowy Targ	I	11,10		
19	958	Chabówka – Zakopane	II	45,51	Firma Handlowo-Usługowo-Produkcyjna ROL Andrzej Rol ul. Sierockie 51 34-425 Biały Dunajec	Andrzej Rol 18/ 201-95-98, 605 277 682
	959	Chochołów - gr. Państwa	II	1,08		
20	960	Bukowina Tatrzańska - gr. Państwa	II	13,33	Przedsiębiorstwo Wielobranżowe STACHOŃ Krzysztof Stachoń ul. Ustup 23B 34-500 Zakopane	Andrzej Łukaszczyk 664-761-743 Łukasz Stachoń 609-001-237
	961	Poronin - Bukowina Tatrzańska	II	7,91		
21	968	Mszana Dolna – Zabrzeż	II	35,32	Park-M Poland Sp. z o. o., ul. Piaski 12, 33-340 Stary Sącz	Miłosz Manowski 532-722-102
22	969	Waksmund – Krościenko n/D	II	29,45	ZABERD Sp. z o.o. ul. Bystrzycka 24, 54-215 Wrocław	tel. dyżurny 505-323-110
23	969	Krościenko n/Dunajcem - Stary Sącz	II	39,56	Konsorcjum firm: WM Wiesław Matusik Gródek nad Dunajcem 107, 33-318 Gródek nad Dunajcem – Lider Konsorcjum MATPARK Sp. z o.o. Gródek nad Dunajcem 107 33-318 Gródek nad Dunajcem – Partner Konsorcjum	Mateusz Litwiński 797-471-014
24	971	Krynica Zdrój - Piwniczna	II	34,66	MATUŁA Anita Kurnyta Berest 53 33-380 Krynica-Zdrój	Anita Kurnyta 504-846-040 Albert Kurnyta 506-283-041
25	975	Bujne - Dąbrowa	II	20,95	ZABERD Sp. z o.o. ul. Bystrzycka 24, 54-215 Wrocław	Tele dyżurny 505-323-110
26	981	Stróże - Krynica Zdrój	II	34,58	MATUŁA Anita Kurnyta Berest 53 33-380 Krynica-Zdrój	Anita Kurnyta 504-846-040 Albert Kurnyta 506-283-041

Rejon Dróg Wojewódzkich - Tarnów

Część	Nr drogi	Zakres odcinka	Standard ZUD	Długość [km]	Wykonawca	Przedstawiciel Wykonawcy
27	768 + 964	Brzesko (do skrzyż. z dr. powiatową do m. Cerekiew) - Szczurowa (rondo) – Borzęcin (rondo)	I	22,15	Kamil Krupa KAM-TRANS-KOP Strzelce Wielkie 245 32-822 Strzelce Wielkie	Kamil Krupa 501 344 222
28	975 + 973	Dąbrowa Tarnowska – Żabno (rondo) - Łęg Tarnowski	I	18,10	Kompleksowe Utrzymanie Dróg Mariusz Biedroński ul. Św. Floriana 8B 33-210 Olesno	Mariusz Biedroński 608 538 667
	975 + 964	Żabno (od ronda) – Biskupice Radłowskie – Borzęcin (do ronda)	I	16,73		
	975+973	Biskupice Radłowskie (od ronda) – Wierzchosławice – Kępa Bogumiłowicka – Dębina Zakrzowska (rondo)	I	20,48		
	973	Borusowa (od mostu) – Żabno (skrzyż. Z DW 975)	II	21,60		
29	975	Dębina Zakrzowska (od ronda) – Roztoka (rondo)	I	13,95	Firma Handlowo – Usługowa „TRANSROL” Antoni Romańczyk, Biała Niżna 468, 33-330 Grybów	Antoni Romańczyk 502 672 023 Bogusława Romańczyk 501 421 378
	980 + 975	Jurków – Roztoka – Paleśnica (granica powiatów)	II	20,92		
	980	Zakliczyn (rondo) – Gromnik (rondo)	I	11,50		
30	982	Szczucin – Słupiec (gr. wojew.)	II	11,17	Kompleksowe Utrzymanie Dróg Mariusz Biedroński ul. Św. Floriana 8B 33-210 Olesno	Mariusz Biedroński 608 538 667
	984	Lisia Góra – Nowa Jastrząbka (gr. województwa)	II	12,40		

31	977	Tarnowiec – Tuchów (rondo)	I	15,78	Przedsiębiorstwo Komunalno – Budowlane KOMBUD Sp. z o.o. 33-190 Ciężkowice, ul. Krynicka 6	Witold Szczudrawa 605 405 664
	977 + 980	Tuchów (od ronda) – Gromnik (rondo) – Rzepiennik Strzyżewski (centrum)	I	17,91		
	980	Rzepiennik Strzyżewski (centrum) – Biecz (skrzyż. z DK 28)	II	20,32		
32	977 + 981	Gromnik (od ronda) – Zborowice – Wilczyńska	I	23,35	Firma Handlowo – Usługowa „TRANSROL” Antoni Romańczyk, Biała Niżna 468, 33-330 Grybów	Antoni Romańczyk 502 672 023
	977	Zborowice – Moszczenica (do ronda)	I	16,36		Bogusława Romańczyk 501 421 378
33	979 + 977	Gorlice (skrzyż. z DK 28) – Zagórzany – Moszczenica (rondo) Gorlice (rondo ul. Legionów)	II	12,89	Usługi Transportowe i Komunalne Marek Szpila Wilczyńska 64, 38-350 Bobowa	Marek Szpila 504 229 892
	977	Gorlice (od ronda ul. Legionów) – Małastów (skrzyż. z dr. Powiatową)	II	13,98		
	977	Małastów (od skrzyż. z dr. Powiatową) – Konieczna (gr. Państwa)	II	16,14		
	993	Gorlice - Bednarka (gr. Województwa.)	II	16,07		

**Odcinki DW przekazane w Zimowe Utrzymanie innym
Jednostkom Samorządu Terytorialnego**

Lp.	Nr drogi	Przebieg ciągu drogi	Standard ZUD	Długość [km]	JST	Opis oraz zakres przekazanego w utrzymanie odcinka
1	773	Sieniczno - Wesola 120/0+104,10- 120/0+810,63 150/0+107,5 - 150/0+911	I	1,510	G. Iwanowice	Chodniki przy wskazanych odcinkach drogi na terenie gminy Iwanowice
2	773	Sieniczno - Wesola 095/1+160- 095/1+619	I	0,459	G. Skala	Chodnik przy wskazanych odcinku drogi na terenie gminy Skala
3	775	Słomniki-Ispina 040/ 2+383,61-040/ 2+445,23 050/ 1+000,00 -050/2+468,73	I	1,530	G. Koniusza	Chodniki przy wskazanych odcinkach drogi na terenie gminy Koniusza
4	775	Słomniki-Ispina 140/ 1+685 – 140/1+890	I	0,205	G. Drwinia	Chodnik przy wskazanych odcinku drogi na terenie gminy Drwinia
5	775	Słomniki-Ispina 010/3+094-010/3+987,40	I	0,893	G. Słomniki	Chodnik przy wskazanych odcinku drogi na terenie gminy Słomniki
6	775	Słomniki-Ispina 055/0+323,40 – 055/0+608,85 080/ 0+702,70- 080/1+104,62	I	0,687	G. Proszowice	Chodniki przy wskazanych odcinkach drogi na terenie gminy Proszowice
7	776	Kraków - Busko Zdrój 110 km 0+000-0+627,38 120/0+000- 120/ 0+648	I	1,275	G. Proszowice	Chodniki przy wskazanych odcinkach drogi na terenie gminy Proszowice
8	780	km roboczy 001/ 0+000-0+287	I	0,287	M. Kraków	Odcinek drogi ul. Księcia Józefa – Węzeł Mirowski
9	780	Kraków - Chełm Śląski 090/ 2+266 – 090/ 2+586 110/ 0+078 – 110/ 0+866 110/ 1+405,57 – 110/ 1+610 120/0+726-120/1+194SP 120/0+845-120/0+969SL	I	1,906	G. Alwernia	Chodniki przy wskazanych odcinkach drogi w m. Brodla i Poręba Żegoty
10	780	Kraków – Chełm Śląski 070/ 0+159 – 070 / 0+409 085/ 0+000 – wokół ronda 085/0+250-085/0+485	I	0,485	G. Czernichów	Chodnik przy wskazanym odcinku drogi w m. Czulówek i Przeginia Duchowna

**Odcinki DW przekazane w Zimowe Utrzymanie innym
Jednostkom Samorządu Terytorialnego**

Lp.	Nr drogi	Przebieg ciągu drogi	Standard ZUD	Długość [km]	JST	Opis oraz zakres przekazanego w utrzymanie odcinka
11	781	Chrzanów - Łękawica 220/ 2+075 – 220 / 2+182 230/ 2+466 - 230 / 2+552	II	0,193	G. Andrychów	Chodniki przy wskazanych odcinkach drogi w m. Sułkowice i Targanice
12	783	Olkusz – Skalbmierz 210/0+243 – 210/1+084,70	I	0,841	G. Wolbrom	Chodniki przy wskazanym odcinku drogi w Gminie Wolbrom
13	783	odc. od skrzyż. z DK7 w m. Miechów do ronda na węźle Miechów (skrzyż. z S7)	I	4,15	Odcinek przekazany do utrzymania Generalnej Dyrekcji Dróg Krajowych i Autostrad	Punkt informacji drogowej tel.19 111 lub 12/412 16 44
14	791	Olkusz - Trzebinia 260/ 0+303 – 260/ 0+707	II	0,404	G. Trzebinia	Chodniki przy wskazanym odcinku drogi w m. Trzebinia
15	794	Strzegowa - Kraków 010/0+759 – 1+274	I	0,515	G. Wolbrom	Chodniki przy wskazanym odcinku drogi w Gminie Wolbrom
16	933	Rzuchów- Chrzanów 010/ 0+000 – 040/ 2+245	I	6,972	G. Brzeszcze	Chodniki, ścieżki rowerowe przy wskazanym odcinku drogi na terenie gminy Brzeszcze oraz ciągu pieszo-rowerowe
17	933	Rzuchów - Chrzanów 140/ 0+152 – 140/ 0+913 170/ 0+780 – 185/ 0+088	I	1,073	Gmina Libiąż	Chodniki przy wskazanych odcinkach drogi w m. Libiąż
18	946	Żywiec - Sucha Beskidzka 050/ 0+888 – 090/ 0+181	I	4,770	M. Sucha Beskidzka	Chodniki, ciąg pieszo - rowerowy przy wskazanym odcinku drogi na terenie M. Sucha Beskidzka
19	948	Oświęcim – Kęty 045/ 1+786 – 045/ 2+810	I	1,024	G. Kęty	Chodnik (ciąg pieszo-rowerowy) przy wskazanym odcinku drogi w m. Bielany

**Odcinki DW przekazane w Zimowe Utrzymanie innym
Jednostkom Samorządu Terytorialnego**

Lp.	Nr drogi	Przebieg ciągu drogi	Standard ZUD	Długość [km]	JST	Opis oraz zakres przekazanego w utrzymanie odcinka
20	949	Osiek 080 / 1+220 – 080 / 2+486			Gmina Osiek	Chodniki przy wskazanym odcinku drogi w m. Osiek
21	949	Jawiszowice – Przeciszów 080 / 2+478 – 100 / 2+245	II	7,208	G. Polanka Wielka	Chodniki przy wskazanym odcinku drogi w m. Polanka Wielka
22	949	Jawiszowice - Przeciszów 110/1+749-110/2+194	II	0,445	G. Przeciszów	Chodnik przy wskazanych odcinku drogi na terenie gminy Przeciszów
23	953	Skawina - Kalwaria Zeb. 025/ 1+340 – 1+664 050/ 0+017 – 050/ 0+200 070/ 3+156 – 070/ 3+440	I	0,467	G. Kalwaria Zebrzydowska	Chodniki przy wskazanych odcinkach w m. Kalwaria Zebrzydowska i Przytkowice
24	956	Biertowice – Zembrzyce 070/ 0+002 - 070/ 0+246 070/ 5+950 - 070/ 6+072 SL, 070/ 6+006 – 070/ 6+115 SP	I	0,475	G. Sułkowice	Chodniki przy wskazanych odcinkach drogi na terenie m. Sułkowice i m. Harbutowice
25	956	Biertowice – Zembrzyce 070/6+496-070/6+738,30 110/ 0+118-110/0+268 110/0+856,40-110/0+962,30	I	0,498	G. Budzów	Chodnik przy wskazanych odcinku drogi na terenie gminy Budzów
26	957	Zawoja 010/ 3+624,83 – 010/ 3+749,66 060 /1+490 – 060/ 1+594 060/ 2+199– 060/ 2+483,10	II	0,513	G. Zawoja	Chodniki przy wskazanych odcinkach drogi na terenie Gminy Zawoja
27	957	Zubrzyca Dolna – Jabłonka 100/ 7+128,80 –100/ 7+321,78 SP 100/9+178-100/9+280 110/ 0+055 – 100/ 0+841,60 SP	II	1,082	UG Jabłonka	Chodniki przy wskazanych odcinkach drogi na terenie Gminy Jabłonka
28	957	Białka - Nowy Targ 010/0+441- 010/0+551	I	0,110	G. Maków Podhalański	Chodnik przy wskazanych odcinku drogi na terenie gminy Maków Podhalański
29	958	Chabówka - Zakopane 080/ 14+569 – 090/ 1+073	II	5,175	M. Zakopane	M. Zakopane, odcinek drogi od skrzyżowania z DK nr 47 do granicy z Gminą Kościelisko
30	958	Chabówka - Zakopane 080/ 1+885 – 080/ 5+960 SL 080/ 11+020 – 080/ 11+565 SL 080/11+521,97 – 080/12+304,06 080/ 12+274 – 080/ 12+825 SL	II	5,954	G. Kościelisko	Chodniki, pobocza przy wskazanych odcinkach drogi na terenie Gminy Kościelisko

**Odcinki DW przekazane w Zimowe Utrzymanie innym
Jednostkom Samorządu Terytorialnego**

Lp.	Nr drogi	Przebieg ciągu drogi	Standard ZUD	Długość [km]	JST	Opis oraz zakres przekazanego w utrzymanie odcinka
31	960	Czarna Góra - Bukowina Tatrzańska – gr. Państwa 010/ 0+000 -010/ 0+240 010/ 1+194 -010/ 4+140 020/ 0+000 - 1+089	II	5,331	G. Bukowina Tatrzańska	Chodniki, pobocza przy wskazanych odcinkach drogi Gminy Bukowina Tatrzańska
32	961	Poronin - Bukowina 015/ 7+290- 015/ 7+657	II	0,490	G. Bukowina Tatrzańska	Chodniki przy wskazanym odcinku drogi na terenie Gminy Bukowina Tatrzańska
33	964	Kasina W. - Biskupice Radł. 020/ 3+548- 030/ 0+128 030 /1+478,5- 030/ 2+268 050/ 1+240 – 050/ 1+740 050/ 2+455 – 050/ 2+750,5 050/ 3+667 – 050/ 4+016	I	2,181	G. Wiśniowa	Chodniki przy wskazanych odcinkach drogi na terenie Gminy Wiśniowa
34	964	Sieraków-Dziekanowice 150/ 0+517,47 – 150/0+646,40 150/ 1+517 – 150/2+668 150/0+937,50-150/2+668	I	1,860	G. Dobczyce	Chodniki przy m. Dziekanowice, Sieraków
35	964	Kasina Wielka -Biskupice Radłowskie 430/ 0+711,26-490/ 0+615,02	I	14,305	G. Drwinia	Chodnik przy wskazanych odcinku drogi na terenie gminy Drwinia
36	964	Kasina Wielka - Biskupice Radłowskie 070/0+413-070/0+610	I	0,197	Gmina Raciechowice	Chodnik przy wskazanych odcinku drogi na terenie gminy Raciechowice
37	964	Kasina Wielka – Biskupice Radł. 290/ 0+413 – 410/3+907	I	19,024	MiG Niepołomice	Chodniki przy wskazanym odcinku drogi na terenie Gminy Niepołomice
38	964	Obwodnica Podłęża 331/0+187 – 2+365	I	2,178	MiG Niepołomice	Jeźdnia wraz z chodnikami
39	964	Kasina W. - Biskupice Radł. 570/ 1+644 – 570/ 2+062,20 570/1+941,80-570/2+033,62SL 570/ 2+188,1 – 570/ 2+379,91	I	0,701	G. Radłów	Chodniki przy wskazanych odcinkach drogi na terenie Gminy Radłów
40	965	Zielona – Bochnia – Limanowa 230/ 1+748 – 240/ 1+721	I	2,722	UM Limanowa	Odcinek drogi na terenie Miasta Limanowa

**Odcinki DW przekazane w Zimowe Utrzymanie innym
Jednostkom Samorządu Terytorialnego**

Lp.	Nr drogi	Przebieg ciągu drogi	Standard ZUD	Długość [km]	JST	Opis oraz zakres przekazanego w utrzymanie odcinka
41	965	Zielona – Bochnia – Limanowa 050/ 0+000 – 110/ 0+415, oraz odc. 011/ 0+251– 021/ 1+311 (łącznik bocheński)	I	4,929 + 1,821	M. Bochnia	Odcinek drogi na terenie Miasta Bochnia i łącznika bocheńskiego
42	965	Zielona - Limanowa 015/ 3+212 - 020/2+152 030/ 1+629 - 040/ 0+510	I	3,727	G. Drwinia	Chodniki przy wskazanych odcinkach drogi na terenie gminy Drwinia
43	965	Zielona -Limanowa 040/ 1+704-040/2+387 040/ 2+991-040/3+276 40/3+600-040/3+780	I	1,148	G. Bochnia	Chodniki przy wskazanych odcinkach drogi na terenie gminy Bochnia
44	965	Łąka Górna- Żegocina 190/ 1+093,55 – 190/ 1+369,46 210/ 1+493 – 210/ 1+690 SL	I	0,473	G. Żegocina	Chodniki przy wskazanych odcinkach drogi na terenie Gminy Żegocina
45	966	Wieliczka - Gdów - Muchówka – Tymowa 100/ 0+366 – 100/ 0+580 100/ 2+024 -100/ 2+495	I	0,685	G. Gdów	Chodniki przy wskazanym odcinku drogi na terenie Gminy Gdów w m. Podolany, Zagórzany
46	966	Wieliczka - Gdów - Muchówka – Tymowa 110/ 1+564 do 150/0+481	I	4,784	G. Łapanów	Chodniki przy wskazanym odcinku drogi na terenie Gminy Łapanów
47	966	Wieliczka - Gdów - Muchówka – Tymowa 200/ 1+841 do 210/ 0+060	I	0,718	Gmina Lipnica Murowana	Chodnik i ciąg pieszo rowerowy przy odcinku drogi na terenie Gminy Lipnica Murowana
48	967	Myślenice - Łapczyca 050/0+353,53-050/0+649,79	I	0,296	G. Myślenice	Chodnik przy wskazanych odcinku drogi na terenie gminy Myślenice
49	967	Myślenice – Łapczyca 070/ 0+340 – 070/ 0+750, 070/ 0+790 – 070/ 1+781 080/ 0+040 – 080/ 0+156	I	1,517	G. Dobczyce	Chodniki przy wskazanych odcinkach drogi w m. Dobczyce
50	967	Myślenice – Łapczyca 090 /3+357,20 – 090/ 3+530,88 100/1+335-100/1+598SL 100/1+754-100/1+800SP 121/ 1+451 – 125/ 0+098	I	0,649	G. Gdów	Chodniki przy wskazanych odcinkach drogi w m. Gdów
51	967	Łapczyca 160/ 1+386 –170/ 0+090 170/ 1+726 – 170/ 1+850	I	0,348	G. Bochnia	Chodniki przy wskazanych odcinkach drogi w m. Łapczyca

**Odcinki DW przekazane w Zimowe Utrzymanie innym
Jednostkom Samorządu Terytorialnego**

Lp.	Nr drogi	Przebieg ciągu drogi	Standard ZUD	Długość [km]	JST	Opis oraz zakres przekazanego w utrzymanie odcinka
52	968	Lubień – Mszana Dolna - Zabrzeż	II	1,965	G.Łącko	Chodniki przy wskazanych odcinkach drogi w m. Łącko
53	969	Nowy Targ - Krościenko - Zabrzeż - Stary Sącz 080/ 1+555 – 080/ 1+272SL 080/ 1+268 – 080/ 2+048SP 080/ 1+500 – 080/ 1+720 080/ 3+264 – 080/ 3+850SL 090/ 1+023 – 090/ 1+927 SL	II	2,607	Gmina Krościenko nad Dunajcem	Chodniki przy wskazanych odcinkach drogi na terenie Gminy Krościenko nad Dunajcem
54	969	Nowy Targ - Krościenko - Zabrzeż - Stary Sącz 090/2+998 – 100/0+526	II	8,150	G. Ochotnica Dolna	Chodniki przy wskazanym odcinku drogi na terenie Gminy Ochotnica Dolna
55	969	Nowy Targ - Krościenko - Zabrzeż - Stary Sącz 110/ 1+776 – 110/ 1+949 SP 110/ 2+364 – 110/ 2+475 SP 120/ 2+174 – 120/ 3+469 SL	II	1,579	G. Łącko	Chodniki przy wskazanych odcinkach drogi na terenie Gminy Łącko
56	971	Krynica - Piwniczna 015/ 0+000 - 015/ 5+056	II	5,056	G. Krynica Zdrój	Odcinek drogi na terenie Miasta Krynica
57	971	Krynica - Piwniczna 015/ 5+056 - 060/ 2+866	II	20, 875	M i G Muszyna	Odcinek drogi na terenie Gminy Muszyna
58	973	Nowy Korczyn – Żabno-Tarnów – Kępa Bogumiłowska 100/ 3+840 – 140/ 0+982	I	3,245	G. Żabno	Chodniki przy wskazanym odcinku drogi na terenie Gminy Żabno
59	975	Dąbrowa Tarnowska - Zakliczyn – Dąbrowa 010/ 2+923 – 010/2+943	I	0,020	G. Dąbrowa Tarnowska	Dojście do przejścia dla pieszych
60	975	Dąbrowa Tarnowska - Zakliczyn – Dąbrowa 030/ 1+613,6 –050/ 0+126	I	6,029	G. Żabno	Chodniki przy wskazanym odcinku drogi na terenie Gminy Żabno
61	975	Dąbrowa Tarnowska - Zakliczyn – Dąbrowa 090/ 1+790,5 – 090/ 1+852	I	0,061	G. Radłów	Chodniki przy wskazanym odcinku drogi na terenie Gminy Radłów
62	975	Dąbrowa Tarnowska - Zakliczyn – Dąbrowa 120/ 0+078,5 -120/0+288,85	I	0,210	Gmina Wierzchosławice	Chodniki przy wskazanych odcinkach drogi na terenie Gminy Wierzchosławice
63	975	Dąbrowa Tarnowska - Zakliczyn – Dąbrowa 181/ 1+665 – 181/ 3+043 (dr. Serwisowa) 195/ 4+584,5 – 195/ 4+702 195/ 4+715,2 – 195/ 4+778 195/ 4+865,5 – 195/ 5+071	II	1,765	G. Wojnicz	Chodniki przy wskazanych odcinkach drogi na terenie Gminy Wojnicz

**Odcinki DW przekazane w Zimowe Utrzymanie innym
Jednostkom Samorządu Terytorialnego**

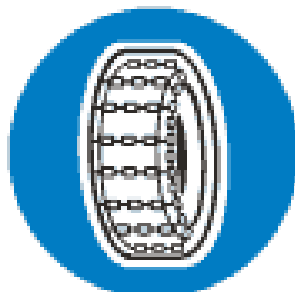
Lp.	Nr drogi	Przebieg ciągu drogi	Standard ZUD	Długość [km]	JST	Opis oraz zakres przekazanego w utrzymanie odcinka
64	975	Dąbrowa Tarnowska - Zakliczyn – Dąbrowa 195/6+191 – 240/2+742	I II	13,138	G Zakliczyn	Chodniki przy wskazanym odcinku drogi na terenie Gminy Zakliczyn
65	977	Tarnów - Gorlice - Konieczna - gr. Państwa 010/ 0+073,5 – 010/ 0+319 010/ 0+323 – 010/ 0+806 010/ 1+804 – 010/ 1+984 020/1+687 – 020/1+806	I	1,036	G. Tarnów	Chodniki przy wskazanych odcinkach drogi na terenie Gminy Tarnów
66	977	Tarnów – Gorlice - Konieczna - gr. państwa 150/ 6+143 – 160/ 0+193,47	I	0,222	G. Bobowa	Chodnik przy wskazanych odcinku drogi na terenie gminy Bobowa
67	977	Tarnów – Gorlice - Konieczna - gr. państwa 120/ 3+358- 120/3+920 150/ 0+000 – 150/0+435,3	I	1,015	G. Ciężkowice	Chodniki przy wskazanych odcinkach drogi na terenie gminy Ciężkowice
68	977	Tarnów – Gorlice – Konieczna - gr. państwa 270/0+686 – 270/0+994 270/1+212 – 270/1+442	II	0,538	G. Sękowa	Chodnik przy wskazanych odcinku drogi na terenie gminy Sękowa
69	977	Tarnów - Gorlice - Konieczna - gr. Państwa 040/ 0+010 – 040/ 0+451 080/ 0+020 – 080/ 0+305,2 080/ 2+267 – 090/ 0+524	I II	1,404	G. Tuchów	Chodniki przy wskazanych odcinkach drogi na terenie Gminy Tuchów
70	977	Tarnów - Gorlice - Konieczna - gr. Państwa 100/1+921 – 120 2+742	II	6,799	G. Gromnik	Chodniki przy wskazanym odcinku drogi na terenie Gminy Gromnik
71	977	Tarnów – Gorlice – Konieczna – gr. Państwa 210/0+000 – 210/0+814	II	0,814	G. Moszczenica	Chodnik przy wskazanym odcinku drogi na terenie Gminy Czchów
72	979	Moszczenica – Zagórzany - Gorlice 010/0+603 – 010/0+982	II	0,379	G. Moszczenica	Chodnik przy wskazanym odcinku drogi na terenie Gminy Moszczenica
73	980	Jurków – Biecz 010/ 0+086 – 010/ 0+297,8	II	0,212	G. Czchów	Chodniki przy wskazanym odcinku drogi na terenie Gminy Czchów
74	980	Jurków – Biecz 060/ 1+642 – 080/ 3+420	I II	10,586	G. Gromnik	Chodniki przy wskazanym odcinku drogi na terenie Gminy Gromnik

**Odcinki DW przekazane w Zimowe Utrzymanie innym
Jednostkom Samorządu Terytorialnego**

Lp.	Nr drogi	Przebieg ciągu drogi	Standard ZUD	Długość [km]	JST	Opis oraz zakres przekazanego w utrzymanie odcinka
75	980	Jurków – Biecz 080/ 6+970 – 080/ 7+434 110/ 1+830,5 – 110/ 2+209,8 110/ 2+224,83 – 110/ 2+716,37 SL 110/ 2+665 – 110/ 2+806 120/ 0+107 – 120/ 0+201,25 120/ 0+269,75 – 120/ 0+687	II	1,987	G. Rzepiennik Strzyżewski	Chodniki przy wskazanych odcinkach drogi w na terenie Gminy Rzepiennik Strzyżewski
76	980	Jurków – Biecz 120/ 3+595 – 120/ 3+610 130/ 0+000 – 130/ 0+360 130/ 2+124 – 130/ 2+326 130/ 2+586 – 130/ 2+685 130/ 2+690 – 130/ 3+003,5 130/6+086,77 – 130/6+186,77 130/9+197,5 – 130/9+454 140/ 0+047 – 140/ 0+447 140/ 0+500 – 140/ 0+970	II	2,217	G. Biecz	Chodniki przy wskazanych odcinkach drogi w na terenie Gminy Biecz
77	981	Zborowice – Krynica 010/ 0+000 – 010/ 0+042,2	II	0,042	G. Ciężkowice	Chodniki przy wskazanym odcinku drogi w na terenie Gminy Ciężkowice
78	981	Zborowice – Krynica 035/ 0+740 – 035/ 1+267	II	0,527	G. Bobowa	Chodniki przy wskazanym odcinku drogi w na terenie Gminy Bobowa
79	981	Zborowice – Krynica 080/2+160 –100/1+632	II	3,569	G. Grybów	Chodniki przy wskazanym odcinku drogi na terenie Gminy Grybów
80	981	Zborowice – Krynica 130/ 2+473,2 –130/ 2+562 140/0+000 – 140/0+120 140/0+205 – 140/0+405	II	0,409	G. Krynica Zdrój	Chodniki przy wskazanym odcinku drogi na terenie Gminy Krynica-Zdrój
81	981	Zborowice – Krynica 150/ 3+756 –150 /5+219	II	1,463	G. Krynica Zdrój	Odcinek drogi na terenie Miasta Krynica
82	984	Lisia Góra – Radomyśl Wielki – Mielec 010/ 0+760 – 010/ 0+930 020/ 0+019 – 020/ 0+132 020/ 0+200 – 020/ 0+235	II	0,318	G. Lisia Góra	Chodniki przy wskazanych odcinkach drogi na terenie Gminy Lisia Góra
83	993	Gorlice – Nowy Żmigród – Dukla 010/ 1+834 – 010/1+958,80 010/ 2+461 – 010/2+945	II	0,608	M. Gorlice	Odcinki chodnika przy drodze na terenie Miasta Gorlice
84	993	Gorlice – Nowy Żmigród – Dukla 030/0+593 – 030/0+708 030/ 0+717 – 030/ 1+646 060/ 3+341 – 060/ 3+520	II	1,1,223	G. Lipinki	Chodniki przy wskazanych odcinkach drogi na terenie Gminy Lipinki

**Wykaz odcinków dróg wojewódzkich,
na których w okresie zimowym przy zaśnieżonej nawierzchni obowiązuje
nakaz używania łańcuchów przeciwpoślizgowych:**

Znak :



Droga wojewódzka nr 965

odcinek 210 km 0+640 – odcinek 230 km 0+048 – dł. 8,2 km
m. Żegocina - m. Młynne

Droga wojewódzka nr 957

odcinek 080 km 0+109 – odcinek 090 km 6+790 – dł. 15,9 km
m. Zawoja (Krowiarki) - m. Zubrzyca Górna

Droga wojewódzka nr 960

odcinek 010 km 0+070 – odcinek 030 km 3+222 – dł. 12,9 km
m. Bukowina - granica państwa Łysa Polana

Droga wojewódzka nr 961

odcinek 010 km 2+993 – odcinek 010 km 7+657 – dł. 4,7 km
m. Stasikówka - m. Bukowina Tatrzańska

Droga wojewódzka nr 968

odcinek 060 km 6+545 – odcinek 060 km 14+990 – dł. 8,44 km
m. Lubomierz – m. Szczawa

Droga wojewódzka nr 969

odcinek 070 km 2+900 – odcinek 080 km 5+920 – dł. 14,9 km
m. Maniowy - m. Krościenko nad Dunajcem

Droga wojewódzka nr 975

odcinek 250 km 0+600 – odcinek 260 km 0+300 – dł. 3,65 km
m. Bujne - m. Bartkowa Posadowa

odcinek 290 km 0+135 – odcinek 290 km 6+640 – dł. 6,5 km
m. Sienna - m. Dąbrowa

Droga wojewódzka nr 981

odcinek 130 km 0+042 – odcinek 150 km 4+340 – dł. 14,0 km
m. Polany - m. Krynica Zdrój

Droga wojewódzka nr 977

odcinek 020 km 0+200 – odcinek 040 km 0+656 – dł. 10.0 km
m. Nowodworze - m. Tuchów

odcinek 150 km 0+127 – odcinek 160 km 0+515 – dł. 6,6 km
m. Zborowice - m. Siedliska

odcinek 270 km 3+100 – odcinek 280 km 6+968 – dł. 7,0 km
m. Małastów - m. Gładyszów

Droga wojewódzka nr 783

odcinek 270 km 3+918 – odcinek 300 km 0+206 – dł. 3,5 km
m. Falniów - m. Miechów

Droga wojewódzka nr 781

odcinek 230 km 3+680 – odcinek 230 km 7+527 – dł. 3,8 km
m. Targanice - granica województwa

Droga wojewódzka nr 978

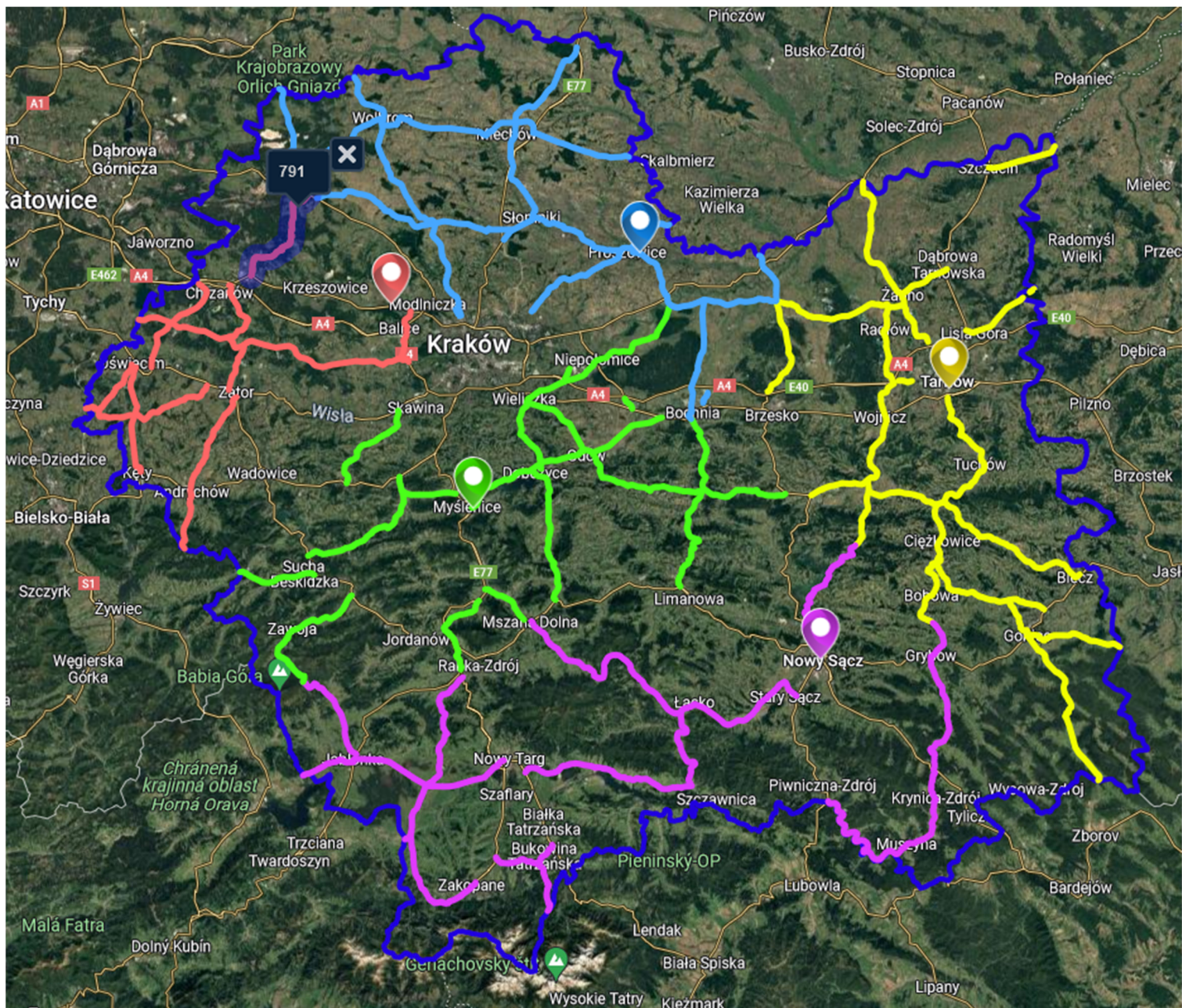
km 715+050 – odcinek 728+866 - dł. 13,7 km
m. Tenczyn – m. Naprawa

Standardy zimowego utrzymania dróg w okresie zimowym na drogach zarządzanych przez ZDW w Krakowie

Akcję zimowego utrzymania dróg należy rozpocząć w momencie stwierdzenia zjawiska atmosferycznego lub powzięcia uwiarygodnionych informacji o wystąpieniu.

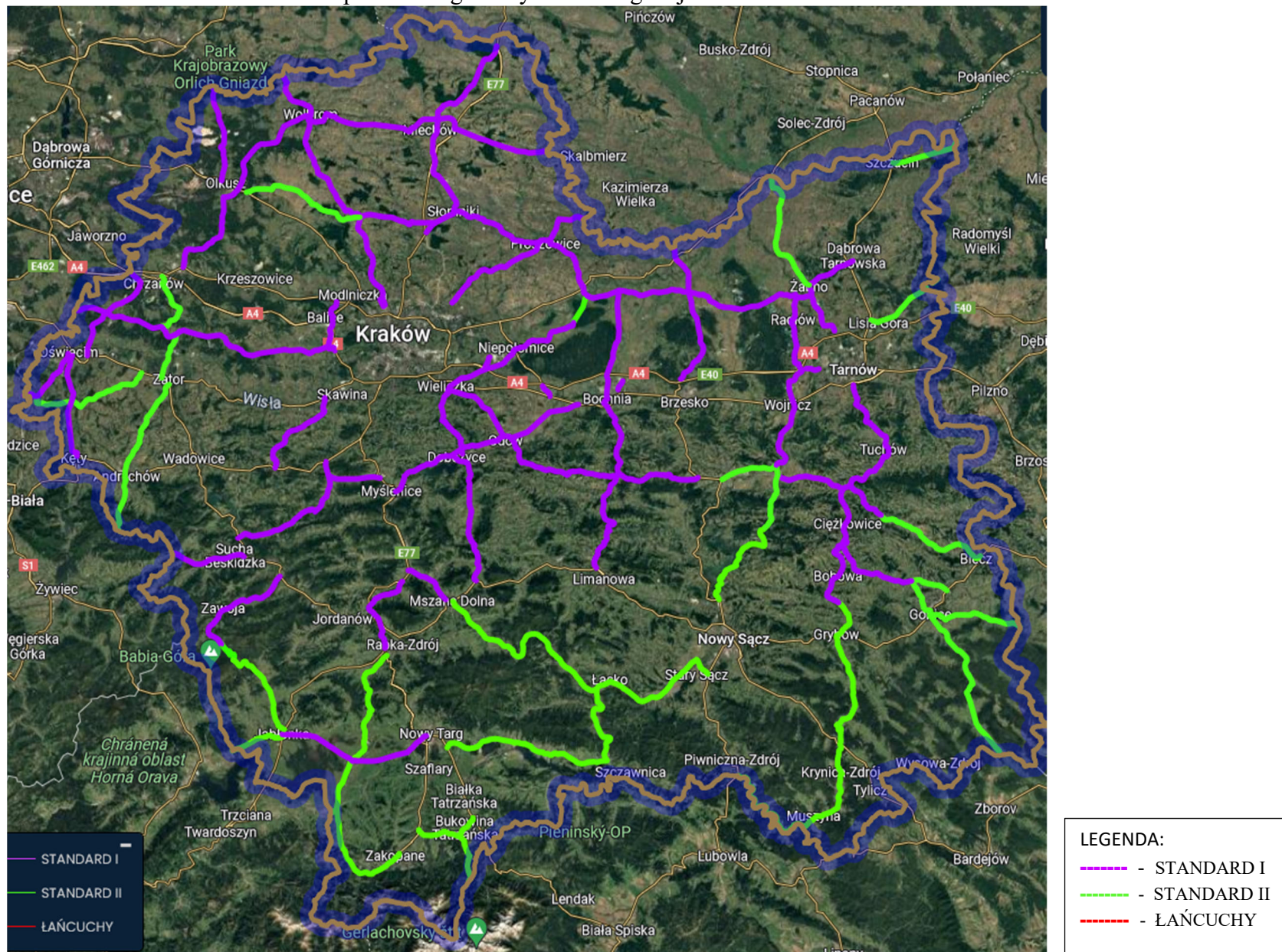
L.p.	Standard	Opis standardu	Dopuszczalne odstępstwa od stanu nawierzchni opisanego standardem z określeniem czasu w jakim skutki danego zjawiska atmosferycznego powinny być usunięte (zlikwidowane)	
			Po ustaniu opadów śniegu	Od stwierdzenia zjawiska atmosferycznego lub powzięcia uwiarygodnionych informacji o wystąpieniu powyższego
1	I	Jezdnia odśnieżona na całej długości i szerokości, jezdnia posypana na całej długości i szerokości materiałem chemicznym chodniki odśnieżone i posypane mieszanką środków chemicznych i uszarstniających Przy temp. poniżej -10°C konieczne stosowanie mieszaniny środków chemicznych i uszarstniających	Dotyczy jezdni - śnieg luźny może zalegać do 4 godz. - błoto pośniegowe może występować do 6 godz. - może występować warstwa zajeżdżonego śniegu o grubości nie utrudniającej ruchu do 6 godz. Pobocza do 6 godz. Chodniki do 12 godz. Chodniki na obiektach inżynierskich do 24 godz.	- gołoledzi - 3 godz. - szronu - 3 godz. - szadzi - 3 godz. - lodowicy - 4 godz. - śliskości pośniegowej - 4 godz.
2	II	Jezdnia odśnieżona na całej długości i szerokości, jezdnia posypana na całej długości i szerokości mieszanką materiału chemicznego i uszarstniającego niechemicznego, chodniki odśnieżone i posypane mieszanką środków chemicznych i uszarstniających	Dotyczy jezdni - śnieg luźny może zalegać do 4 godz. - błoto pośniegowe może występować do 6 godz. - może występować warstwa zajeżdżonego śniegu o grubości nie utrudniającej ruchu do 6 godz. Pobocza do 8 godz. Chodniki do 12 godz. Chodniki na obiektach inżynierskich do 24 godz.	- gołoledzi - 4 godz. - szronu - 4 godz. - szadzi - 4 godz. - lodowicy - 4 godz. - śliskości pośniegowej - 4 godz.

Mapa sieci dróg wojewódzkich z podziałem na Rejony



- LEGENDA:**
- - sieć dróg administrowana przez RDW Kraków
 - - sieć dróg administrowana przez RDW Jakubowice
 - - sieć dróg administrowana przez RDW Myślenice
 - - sieć dróg administrowana przez RDW Nowy Sącz
 - - sieć dróg administrowana przez RDW Tarnów

Mapa zimowego utrzymania dróg wojewódzkich w sezonie 2024/2025



Aktualna mapa dostępna na stronie ZDW Kraków pod linkiem: <https://www.scribblemaps.com/maps/view/ZIMOWE%20UTRZYMANIE%20DR%20C3%93G/ZUD>

TELEFONY DYŻURNE

Zarząd Dróg Wojewódzkich w Krakowie ul. Głowackiego 56

Centrala Tel. /12/ 44-65-700, e-mail: sekretariat@zdw.krakow.pl

JEDNOSTKI TERENOWE ZDW KRAKÓW

Rejon Dróg Wojewódzkich w Krakowie z siedzibą w Zabierzowie

32-080 Zabierzów, ul. Spokojna 1A:

tel. (12) 285-51-26, (12) 285-51-96, fax (12) 285-10-74 w.32,

e-mail: rdwk@zdw.krakow.pl

Obwód Drogowy w Babicach (32) 613-49-61

Obwód Drogowy w Kętach 609-703-891

Rejon Dróg Wojewódzkich w Myślenicach

32-400 Myślenice, ul. Drogowców 2:

tel. (12) 272-17-88, fax (12) 274-14-16,

e-mail: rdwm@zdw.krakow.pl

Obwód Drogowy w Myślenicach (12) 272-17-88

Obwód Drogowy w Bochni (14) 610 06 09

Posterunek Drogowy w Suchej Beskidzkiej (33) 874-26-01

Rejon Dróg Wojewódzkich w Jakubowicach

32-100 Proszowice, Jakubowice 75:

tel./fax (12) 386-38-30, fax w.14

e-mail: rdwj@zdw.krakow.pl

Obwód Drogowy w Jakubowicach (12) 386-38-30

Obwód Drogowy w Wolbromiu (32) 644-20-53

Rejon Dróg Wojewódzkich w Nowym Sączu

33-300 Nowy Sącz, ul. Kilińskiego 70:

tel. (18) 443-43-24, fax (18) 444-20-54,

e-mail: rdwns@zdw.krakow.pl

Obwód Drogowy w Starym Sączu (18) 446-04-77, fax. (18) 446-18-73

Obwód Drogowy w Czarnym Dunajcu 798 826 365

Posterunek Drogowy w Piwnicznej 603-679-264

Rejon Dróg Wojewódzkich w Tarnowie

33-100 Tarnów, ul. Ostrogskich 5a:

tel./fax (14) 621-17-54, (14) 621-98-43, fax (14) 637-74-01 w. 24,

e-mail: rdwt@zdw.krakow.pl

Obwód Drogowy w Sieradzy (14) 645-69-52

Obwód Drogowy w Ciężkowicach (14) 651-01-57

Posterunek Drogowy w Gorlicach 693-880-229

OSOBY ODPOWIEDZIALNE ZA UTRZYMANIE DRÓG

Rejon Dróg Wojewódzkich w Krakowie z siedzibą w Zabierzowie

Grzegorz Wawryka Kierownik Rejonu
tel. służbowy: /12/ 285-51-26, /12/ 285-51-96
tel. komórkowy: 694-487-761

Sławomir Dyba Kierownik Obwodu Drogowego Babice
tel. służbowy: /32/ 613-49-61
tel. komórkowy: 694-487-830

Anna Iskierka Kierownik Obwodu Drogowego Kęty
tel. służbowy: 609-703-891
tel. komórkowy: 512-046-778

Rejon Dróg Wojewódzkich w Jakubowicach

Paweł Rykała Kierownik Rejonu
tel. służbowy: /12/ 386-38-30
tel. komórkowy: 519-508-533

Marek Koziol Kierownik Obwodu Drogowego Wolbrom
tel. służbowy: /32/ 644-20-53
tel. komórkowy: 603-962-186

Sławomir Kaczor Kierownik Obwodu Drogowego Jakubowice
tel. służbowy: /12/ 386-38-30
tel. komórkowy: 504-100-307

Rejon Dróg Wojewódzkich w Myślenicach

Władysław Piaściak Kierownik Rejonu
tel. służbowy: /12/ 272-17-88
tel. komórkowy: 603-923-106

Mariusz Rajca Kierownik Obwodu Drogowego Bochnia
tel. służbowy: /14/ 610-06-09
tel. komórkowy: 695-605-618

Wojciech Gorączko Kierownik Obwodu Drogowego Myślenice
tel. służbowy: /12/ 272-17-88
tel. komórkowy: 603-923-107

Rejon Dróg Wojewódzkich w Nowym Sączu

Janusz Klag Kierownik Rejonu
tel. służbowy: /18/ 443-58-60
tel. komórkowy: 511-987-164

Ryszard Słowiński Kierownik Obwodu Drogowego Stary Sącz
tel. służbowy: /18/ 446-04-77
tel. komórkowy: 603-679-264

Jacek Rokicki Kierownik Obwodu Drogowego Czarny Dunajec
tel. służbowy: /18/ 265-14-77
tel. komórkowy: 609-209-310

Rejon Dróg Wojewódzkich w Tarnowie

Marek Wieczorek Kierownik Rejonu
tel. służbowy: /14/ 621-17-54
tel. komórkowy: 605-088-060

Anna Stancelewicz – Tokarz Kierownik Obwodu Drogowego Sieradza
tel. służbowy: /14/ 645-69-52
tel. komórkowy: 601-587-721

Marcin Chumikowski Kierownik Obwodu Drogowego Ciężkowice
tel. służbowy: /14/ 651-01-57
tel. komórkowy: 601-587-782

Zarząd Dróg Wojewódzkich w Krakowie

Jarosław Kasprzyk Z-ca Dyrektora d/s Utrzymania
tel. służbowy: /12/ 44-65-703
tel. komórkowy: 605-354-219

Agnieszka Krzanik Naczelnik Wydziału Utrzymania Dróg i Mostów
tel. służbowy: /12/ 44-65-850
tel. komórkowy: 605-353-696

**WYKAZ TELEFONÓW
ZWIĄZANYCH Z ZIMOWYM UTRZYMANIEM DRÓG**

1. Urząd Marszałkowski Województwa Małopolskiego – Kraków, ul. Raławicka 56
tel. /12/ 630-33-33
fax. /12/ 630-31-26

2. UM Województwa Małopolskiego
Dep. Infrastruktury Drogowej i Transportu
tel. /12/ 630-33-80

3. Wojewódzkie Centrum Zarządzania Kryzysowego w Małopolskim Urzędzie Wojewódzkim
tel. /12/ 392-13-00
987
fax. /12/ 422-72-08
e-mail: czk@malopolska.uw.gov.pl

4. Generalna Dyrekcja Dróg Krajowych i Autostrad Oddział w Krakowie
Kraków, ul. Mogilska 25
Informacja Drogowa:
tel. /12/ 417-25-00
/12/ 417-25-11
fax. /12/ 411-01-18
19 111

5. Komenda Wojewódzka Policji
Wydział Ruchu Drogowego
Oficer dyżurny
tel. 47 83 54 195
fax. 47 83 54 177
tel. 47 83 55 510
fax. 47 83 55 517

6. Zarząd Dróg Miasta Krakowa
Kraków, ul. Centralna 53
Całodobowy dyżur interwencyjny
tel. /12/ 616-70-00
tel. /12/ 616-75-55

7. Miejskie Przedsiębiorstwo Oczyszczania Sp. z o.o.
31-580 Kraków, ul. Nowohucka 1
Całodobowy dyżur telefoniczny:
tel. /12/ 646-22-02
tel. /12/ 646-23-61

8. Zarząd Dróg Powiatu Krakowskiego
Batowice, ul. Karola Wojtyły 106
Telefon do dyżurnego "AKCJA ZIMA" tel. /12/ 622-10-13
kom. 507-098-708
9. Powiatowe Centrum Zarządzania Kryzysowego
Starosty Krakowskiego tel. /12/ 632 32 04
Całodobowy dyżur telefoniczny: kom. 604-443-543
10. Świętokrzyski Zarząd Dróg Wojewódzkich w Kielcach tel. /41/ 347-04-92
Kielce, ul. Jagiellońska 72 /ZUD/
Całodobowy dyżur telefoniczny: kom. 666-073-040
11. Podkarpacki Zarząd Dróg Wojewódzkich w Rzeszowie tel. /17/ 860-94-94
Rzeszów, ul. Boya Żeleńskiego 19 a fax. /17/ 860-94-56
12. Zarząd Dróg Wojewódzkich w Katowicach tel. /32/ 781-92-11
Katowice, ul. Lechicka 24 fax. /32/ 781-92-00